











LEGENDA

-  HRANICE SPRÁVNÍHO, KATASTRÁLNÍHO ÚZEMÍ
-  OCHRANNÉ PÁSMO NRBK
-  NADREGIONÁLNÍ BIODORIDOR
-  LOKÁLNÍ BIOCENTRUM/ BIODORIDOR
-  LOKÁLNÍ BIODORIDOR k založení
-  DÁLNIČE
-  SILNICE II. TŘÍDY
-  SILNICE III. TŘÍDY
-  ŽELEZNICE
-  ZÁPLAVOVÉ ÚZEMÍ Q100
-  ROZVODNICE
-  ČÍSLO HYDROLOGICKÉHO POŘADÍ

ÚZEMNÍ PLÁN ČERNĚVES

odůvodnění návrhu
úprava před vydáním ÚP

ZHOTOVITEL: ING. ARCH. ALENA FÁRKOVÁ, ŠAFAŘÍKOVA 2537, 438 01 ŽATEC
 OBJEDNATEL: OBEC ČERNĚVES, ČERNĚVES čp. 42, 413 01 ROUDNICE NAD LABEM
 POŘIZOVATEL: MĚSTSKÝ ÚŘAD ROUDNICE NAD LABEM, ÚŘAD ÚZEMNÍHO PLÁNOVÁNÍ
 KRAJ: ÚSTECKÝ
 AUTORSKÝ KOLEKTIV: ING. ARCH. ALENA FÁRKOVÁ, ING. ARCH. HANA VRCHLAVSKÁ
 ING. VLADIMÍR BUDINSKÝ, ING. ROBERT KLEMENT, ING. MILAN ŠOBR, RNDr. JANA TESAŘOVÁ, CsC.

ŠIRŠÍ VZTAHY

ČÍSLO VÝKRESU:

IIb

DATUM: ČERVEN 2009
MĚŘÍTKO: 1 : 50 000